

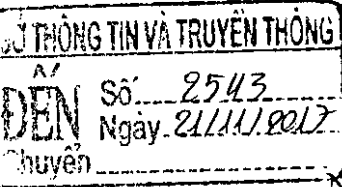
UBND TỈNH LAI CHÂU
SỞ TÀI NGUYÊN VÀ MÔI TRƯỜNG

CỘNG HÒA XÃ HỘI CHỦ NGHĨA VIỆT NAM
Độc lập- Tự do - Hạnh phúc

Số: 1186/STNMT-KSN

Lai Châu, ngày 17 tháng 11 năm 2017

V/v công bố khu vực không đấu giá quyền
khai thác khoáng sản làm vật liệu xây dựng
thông thường trên địa bàn tỉnh Lai Châu



Kính gửi: Sở Thông tin và Truyền thông

Ngày 17/11/2017, Ủy ban nhân dân tỉnh Lai Châu đã phê duyệt khu vực khoáng sản sét thuộc khu vực bản Noong Luông, xã Bình Lư và bản Nà Ít, xã Nà Tăm, huyện Tam Đường vào khu vực không đấu giá quyền khai thác khoáng sản làm vật liệu xây dựng thông thường trên địa bàn tỉnh Lai Châu tại Quyết định số 1491/QĐ-UBND.

Để hoạt động khoáng sản trên địa bàn tỉnh tuân thủ các quy định của pháp luật, Sở Tài nguyên và Môi trường đề nghị Sở Thông tin và Truyền thông đăng tải công khai Quyết định số 1491/QĐ-UBND ngày 17/11/2017 của UBND tỉnh trên Cổng thông tin điện tử tỉnh để các tổ chức, cá nhân có nhu cầu biết, nộp hồ sơ đề nghị cấp phép hoạt động khoáng sản theo quy định.


(Có Quyết định số 1491/QĐ-UBND ngày 17/11/2017 của UBND gửi kèm theo)

Sở Tài nguyên và Môi trường mong nhận được sự phối hợp của Quý cơ quan trong công tác quản lý tài nguyên khoáng sản. /.

Nơi nhận:

- Như trên;

- Lưu: VT, KSN.



Vũ Văn Lương

Số: *1191*/QĐ-UBND

Lai Châu, ngày *17* tháng *11* năm 2017

QUYẾT ĐỊNH

Về việc phê duyệt khu vực không đấu giá quyền khai thác khoáng sản làm vật liệu xây dựng thông thường trên địa bàn tỉnh Lai Châu

CHỦ TỊCH ỦY BAN NHÂN DÂN TỈNH LAI CHÂU

Căn cứ Luật Tổ chức chính quyền địa phương ngày 19 tháng 6 năm 2015;
Căn cứ Luật Khoáng sản ngày 17 tháng 11 năm 2010;
Căn cứ Nghị định số 158/2016/NĐ-CP ngày 29 tháng 11 năm 2016 của Chính phủ quy định chi tiết thi hành một số điều của Luật Khoáng sản;
Xét đề nghị của Giám đốc Sở Tài nguyên và

Môi trường tại Tờ trình số 877/TTr-STNMT ngày 05/10/2017,

QUYẾT ĐỊNH:

Điều 1. Phê duyệt khu vực khoáng sản sét thuộc khu vực bản Noong Luông, xã Bình Lư và bản Nà Ít, xã Nà Tăm, huyện Tam Đường với diện tích là 8,7 ha thuộc khu vực không đấu giá quyền khai thác khoáng sản làm vật liệu xây dựng thông thường trên địa bàn tỉnh Lai Châu thuộc thẩm quyền cấp phép của Ủy ban nhân dân tỉnh.

(Có phụ lục tọa độ diện tích khu vực khoáng sản sét thuộc khu vực bản Noong Luông, xã Bình Lư và bản Nà Ít, xã Nà Tăm kèm theo).

Điều 2. Sở Tài nguyên và Môi trường có trách nhiệm phối hợp với các cơ quan liên quan hướng dẫn tiếp nhận, thẩm định hồ sơ đề nghị cấp phép hoạt động khoáng sản trình UBND tỉnh cấp giấy phép theo quy định của pháp luật.

Điều 3. Quyết định này có hiệu lực kể từ ngày ký.

Chánh Văn phòng UBND tỉnh; Giám đốc các Sở: Tài nguyên và Môi trường, Xây dựng, Công Thương, Kế hoạch và Đầu tư; Thủ trưởng các sở, ngành có liên quan; Chủ tịch UBND huyện Tam Đường chịu trách nhiệm thi hành Quyết định này./.

Nơi nhận:

- Như Điều 3;
- Chủ tịch, PCT UBND tỉnh (độc Quảng);
- Lưu: VT, TN.

**KT. CHỦ TỊCH
PHÓ CHỦ TỊCH**




Lê Trọng Quảng

Phụ lục:

TOẠ ĐỘ, DIỆN TÍCH KHU VỰC KHOÁNG SẢN SÉT BÀN QUẢNG LUÔNG
XÃ BÌNH LỰ VÀ BÀN NÀ ÍT, XÃ NÀ TẮM, HUYỆN TAM ĐÔNG

(Kèm theo Quyết định số *M/91* /QĐ-UBND ngày *17* tháng *10* năm *2017*

của Ủy ban nhân dân tỉnh Lai Châu)



Điểm góc	Hệ tọa độ VN-2000 KTT 103°, múi 3°		Diện tích (ha)
	X (m)	Y (m)	
1	2.466.902	565.740	8,7
2	2.466.842	565.818	
3	2.466.816	565.853	
4	2.466.789	565.919	
5	2.466.807	565.993	
6	2.466.793	566.084	
7	2.466.700	566.126	
8	2.466.602	566.129	
9	2.466.619	566.043	
10	2.466.592	565.999	
11	2.466.644	565.962	
12	2.466.645	565.914	
13	2.466.664	565.879	
14	2.466.653	565.826	
15	2.466.624	565.748	
16	2.466.658	565.713	
17	2.466.717	565.637	
18	2.466.791	565.643	
19	2.466.838	565.677	
20	2.466.868	565.716	

[Handwritten signature]